

«СОГЛАСОВАНО»

Глава сельского поселения

Метелинский сельсовет

Муниципального района

Дуванский район

Меркурьева Е.А.

2018г.



«СОГЛАСОВАНО»

Начальник ОГИБДД ОМВД

России по Дуванскому району

Капитан полиции

Васиков Ф.Ф.

«14» 08 2018г.



«УТВЕРЖДАЮ»

Директор МБОУ СОШ

с. Метели

Чухарев А.П.

«13» августа 2018г.



ПАСПОРТ

дорожной безопасности образовательного учреждения

Муниципального бюджетного общеобразовательного
учреждения средняя общеобразовательная школа с. Метели
Дуванского района республики Башкортостан

2018

Общие сведения

Муниципальное бюджетное общеобразовательное учреждение средняя общеобразовательная школа села Метели Дуванский район республики Башкортостан

Тип ОУ Муниципальное бюджетное общеобразовательное учреждение средняя общеобразовательная школа села Метели Дуванский район республики Башкортостан

Юридический адрес ОУ: 452544 РБ, Дуванский район, с. Метели, ул. Меркурьева, 6

Фактический адрес ОУ: 452544 РБ, Дуванский район, с. Метели, ул. Меркурьева, 6

Руководители ОУ:

Директор Чухарев Алексей Петрович
раб. 8-347- 98- 2-26-01 сот. 89273430654

Заместитель директора по учебной работе Гордеева Нина Петровна
раб. 8-347- 98- 2-26-01 сот.89279686021

Заместитель директора по воспитательной работе Чухарева Татьяна Викторовна
раб. 8-347- 98- 2-26-01 сот.89273511240

Ответственные работники муниципального органа образования главный специалист МКУ «Отдел образования муниципального района Дуванский район РБ»
Середов Василий Ефимович
раб. 8-347- 98- 3-41-54

Ответственные от Госавтоинспекции старший лейтенант полиции Куклин С.А.
(должность) (фамилия, имя, отчество)

(должность) (фамилия, имя, отчество)

(телефон)

Ответственные работники
за мероприятия по профилактике
детского травматизма

Инспектор по пропаганде БДД ОГИБДД
ОМВД России по Дуванскому району

старший лейтенант полиции Канипов Ф.Ф.
(должность) (фамилия, имя, отчество)
89061057116
(телефон)

Руководитель или ответственный
работник дорожно-эксплуатационной
организации, осуществляющей
содержание УДС*

Сафонов В.П. раб. 8-347- 98- 3-30-07

Руководитель или ответственный
работник дорожно-эксплуатационной
организации, осуществляющей
содержание ТСОДД*

Меркурьева Е.А. раб. 8-347- 98- 2-28-11

Количество учащихся 128

Наличие уголка по БДД имеется, I и II этажи

Наличие класса по БДД нет

Наличие автогородка (площадки) по БДД нет

Наличие автобуса в ОУ имеется

Владелец автобуса Муниципальное бюджетное общеобразовательное учреждение средняя общеобразовательная школа села Метели Дуванский район республики Башкортостан

Время занятий в ОУ: 9:00 – 15:35

внеклассные занятия: 17:00 – 20:00

Телефоны оперативных служб:

112 –МЧС 3-12-02 дежурный по ОВД

Содержание

I. План - схемы ОУ.

- 1) район расположения ОУ, пути движения транспортных средств и детей (учеников, обучающихся);
- 2) организация дорожного движения в непосредственной близости от образовательного учреждения с размещением соответствующих технических средств, маршруты движения детей и расположение парковочных мест;

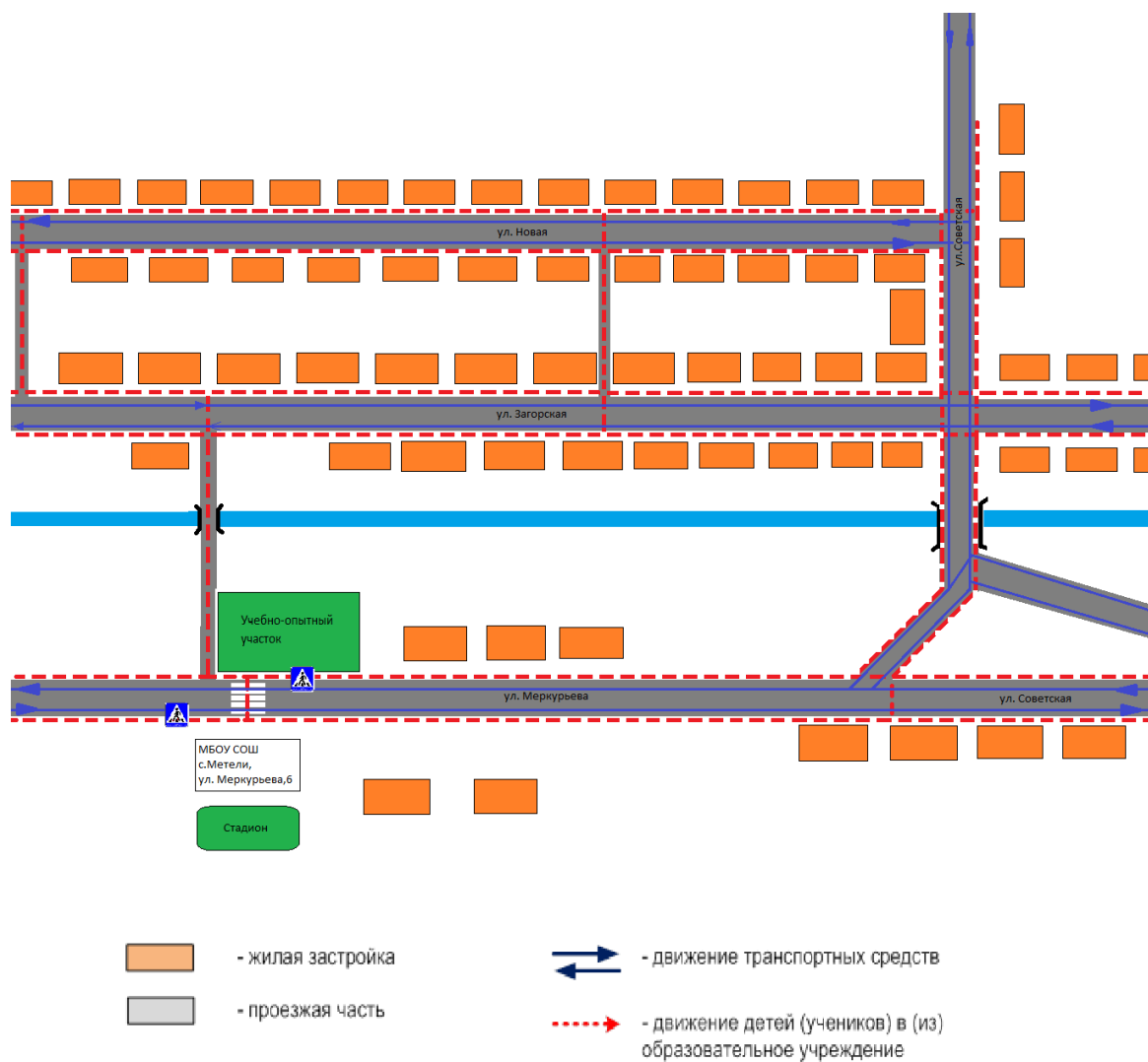
II. Информация об обеспечении безопасности перевозок детей специальным транспортным средством (автобусом).

- 1) общие сведения;
- 2) маршрут движения автобуса до ОУ;
- 3) безопасное расположение остановки автобуса ОУ.

III. Приложения:

I. План-схемы ОУ.

План-схема расположения ОУ, пути движения транспортных средств и детей (учеников)



Рекомендации к составлению план - схемы района расположения ОУ

1. Район расположения образовательного учреждения определяется группой жилых домов, зданий и улично-дорожной сетью с учетом остановок общественного транспорта (выходов из станций метро), центром которого является непосредственно образовательное учреждение;

2. Территория, указанная в схеме, включает в себя:

- образовательное учреждение;
- стадион вне территории ОУ, на котором могут проводиться занятия по физической культуре (*при наличии*);
- парк, в котором преподавателями проводятся занятия на открытом воздухе (*при наличии*);
- спортивно-оздоровительный комплекс (*при наличии*);
- жилые дома, в которых проживает большая часть детей (учеников) данного образовательного учреждения;
- автомобильные дороги и тротуары;


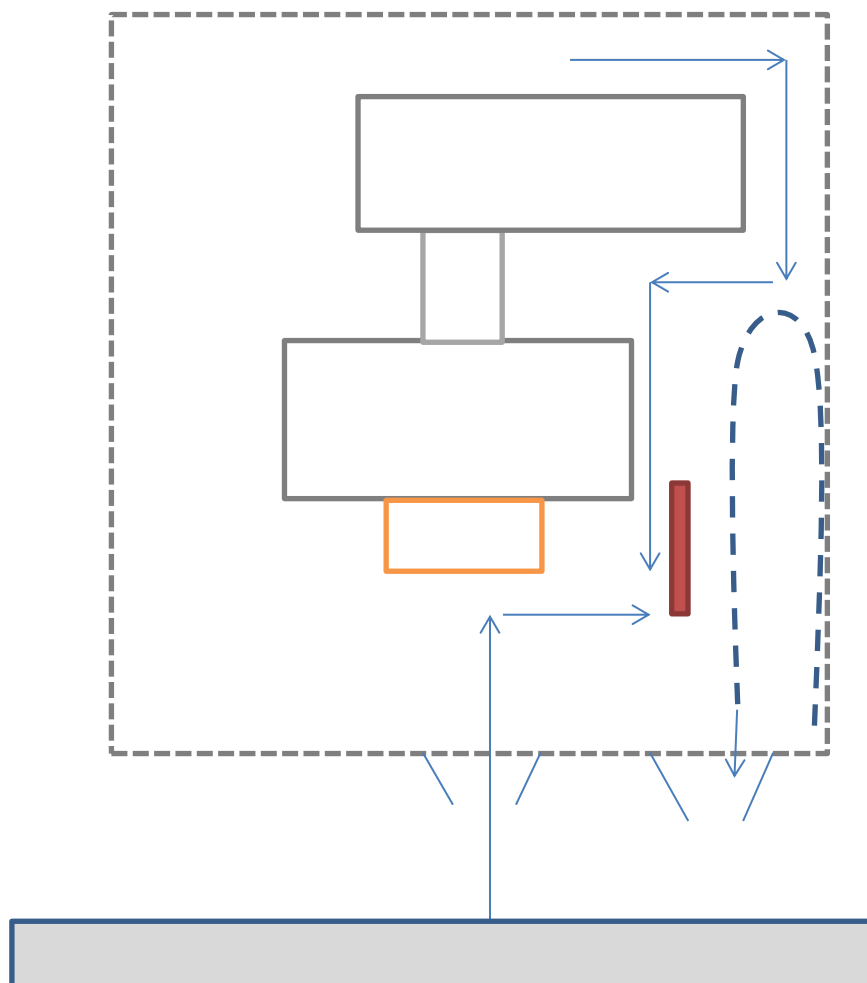
3. На схеме обозначено:

- расположение жилых домов, зданий и сооружений;
- сеть автомобильных дорог;
- пути движения транспортных средств;
- пути движения детей (учеников) в/из образовательного учреждения;
- опасные участки (места несанкционированных переходов на подходах к образовательному учреждению, места концентрации ДТП с участием детей-пешеходов);
- уличные (наземные – регулируемые / нерегулируемые) и внеуличные (надземные и подземные) пешеходные переходы;
- названия улиц и нумерация домов.

Схема необходима для общего представления о районе расположения ОУ. Для изучения безопасности движения детей на схеме обозначены наиболее частые пути движения учеников от дома (от отдаленных остановок маршрутных транспортных средств) к ОУ и обратно.

При исследовании маршрутов движения детей необходимо уделить особое внимание опасным зонам, где часто дети (ученики, обучающиеся) пересекают проезжую часть не по пешеходному переходу.

Пути движения транспортных средств к местам разгрузки/погрузки и рекомендуемые пути передвижения детей по территории образовательного учреждения



- въезд/выезд грузовых транспортных средств



- движение грузовых транспортных средств по территории образовательного учреждения



- движение детей и подростков на территории образовательного учреждения



- место разгрузки/погрузки

Рекомендации к составлению схемы пути движения транспортных средств к местам разгрузки/погрузки

На схеме указывается примерная траектория движения транспортного средства на территории ОУ, в том числе место погрузки/разгрузки, а также безопасный маршрут движения детей во время погрузочно-разгрузочных работ.

В целях обеспечения безопасного движения детей по территории ОУ необходимо исключить пересечение пути движения детей и пути движения транспортных средств.

III. Информация об обеспечении безопасности перевозок детей специальным транспортным средством (автобусом).

Общие сведения

Марка ПАЗ

Модель 32053-70

Государственный регистрационный знак Н002ХУ102

Год выпуска 2012 Количество мест в автобусе 22

Соответствие конструкции требованиям, предъявляемым к школьным автобусам 1.16 приложение № 6 к техническому регламенту о безопасности колесных транспортных средств

1. Сведения о водителе автобуса

Фамилия, имя, отчество	Принят на работу	Стаж в категории D	Дата предстоящего мед. осмотра	Период проведения стажировки	Повышение квалификации	Допущенные нарушения ПДД
Усанин Анатолий Аркадьевич	24.11.1992г	36	август 2019		март 2018г	нет

2. Организационно-техническое обеспечение

1) Лицо, ответственное, за обеспечение безопасности дорожного движения:

Томилов Алексей Николаевич

назначено с 18 сентября 2014г

прошло аттестацию протокол № 675 от 25 ноября 2013г.

2) Организация проведения предрейсового медицинского осмотра водителя:

осуществляет ГБУЗ РБ Месягутовская центральная районная больница

на основании договора

действительного до 31.12.2018г.

3) Организация проведения предрейсового технического осмотра транспортного средства:

осуществляет Томилов Алексей Николаевич

на основании приказа по школе № 124 от 08.08.2018г

действительного до декабрь 2018г.

4) Дата очередного технического осмотра август 2018

5) Место стоянки автобуса в нерабочее время школьный гараж
меры, исключающие несанкционированное использование стоянка в
закрывающемся помещении

3. Сведения о владельце

Юридический адрес владельца 452544 РБ, Дуванский район, с. Метели,
ул. Меркурьева, 6

Фактический адрес владельца 452544 РБ, Дуванский район, с. Метели,
ул. Меркурьева, 6

Телефон ответственного лица раб. 8-347- 98- 2-26-01 сот.89871016313

Рекомендации к составлению схемы маршрута движения автобуса ОУ

На схеме указываются населенные пункты, через которые происходит следование автобуса ОУ, оборудованные места остановок для посадки и высадки детей в каждом населенном пункте; непосредственно населенный пункт, где расположено ОУ.

На схеме указан безопасный маршрут следования автобуса ОУ из пункта А в пункт В, а также обозначены:


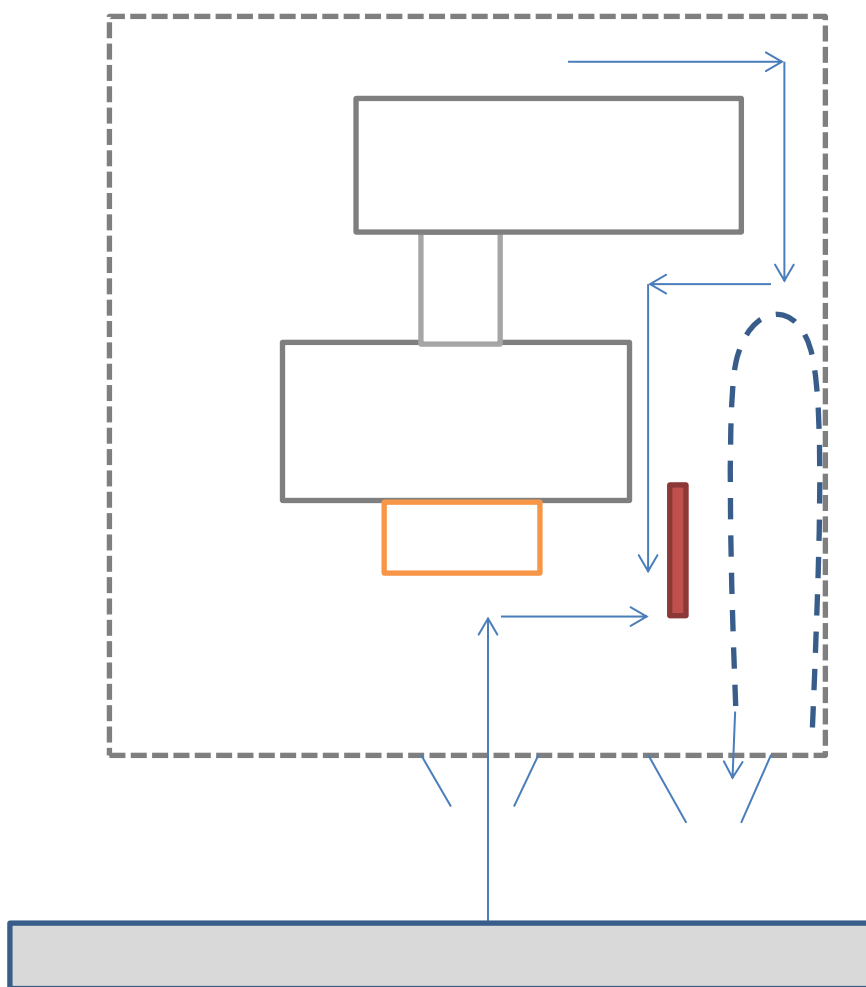
- жилые дома населенных пунктов;
- здание ОУ;
- автомобильные дороги;
- дислокация существующих дорожных знаков на пути следования автобуса ОУ;
- пешеходные переходы, пересекающие проезжую часть маршрута движения автобуса ОУ;
- другие технические средства организации дорожного движения.

Дополнительно, при наличии трудных (опасных) участков дорог по пути следования автобуса, представляется целесообразным давать их подробное описание с рекомендациями по безопасному преодолению.

Кроме того, рекомендуется дополнять паспорт соответственно фотоматериалами с изображением таких участков, а также с изображением остановочных пунктов и мест ожидания.

В случаях, когда осуществляется перевозка детей специальным транспортным средством на экскурсии, спортивные соревнования, в лагеря, к месту сдачи государственной аттестации и единого государственного экзамена, Паспорт безопасности ОУ дополняется схемами маршрута движения специального транспортного средства.

Безопасное расположение остановки автобуса у ОУ



- въезд/выезд грузовых транспортных средств



- движение грузовых транспортных средств по территории образовательного учреждения



- движение детей и подростков на территории образовательного учреждения



- место разгрузки/погрузки

Рекомендации к составлению схемы расположения остановки автобуса ОУ

На схеме указывается подъезд в оборудованный «карман» или другое оборудованное место для посадки и высадки детей из автобуса ОУ, и дальнейший путь движения автобуса по проезжей части, а также безопасный маршрут движения детей (учеников) от остановки автобуса ОУ.

На схеме обозначено:

- жилые дома района расположения ОУ;
- здание ОУ;
- ограждение территории ОУ (*при наличии*);
- автомобильные дороги.